

**УПРАВЛЕНИЕ ФЕДЕРАЛЬНОЙ СЛУЖБЫ ГОСУДАРСТВЕННОЙ РЕГИСТРАЦИИ, КАДАСТРА И КАРТОГРАФИИ ПО БРЯНСКОЙ ОБЛАСТИ**

(полное наименование органа регистрации прав)

Раздел 1

Выписка из Единого государственного реестра недвижимости об основных характеристиках и зарегистрированных правах на объект недвижимости  
**Сведения об основных характеристиках объекта недвижимости**

В Единый государственный реестр недвижимости внесены следующие сведения:

<b>Земельный участок</b>			
<small>(вид объекта недвижимости)</small>			
Лист № <u>    </u> Раздела <u>1</u>	Всего листов раздела <u>1</u> : <u>    </u>	Всего разделов: <u>    </u>	Всего листов выписки: <u>    </u>
<b>21.02.2018</b>			
Кадастровый номер:		<b>32:05:0200202:32</b>	

Номер кадастрового квартала:	32:05:0200202
Дата присвоения кадастрового номера:	21.02.2018
Ранее присвоенный государственный учетный номер:	данные отсутствуют
Адрес:	Брянская область, р-н Дубровский, СПК Маяк, земельные доли
Площадь:	559000 +/- 6542 кв. м
Кадастровая стоимость, руб.:	1343221.10
Кадастровые номера расположенных в пределах земельного участка объектов недвижимости:	данные отсутствуют
Категория земель:	Земли сельскохозяйственного назначения
Виды разрешенного использования:	для сельскохозяйственного производства
Статус записи об объекте недвижимости:	Сведения об объекте недвижимости имеют статус "актуальные"
Особые отметки:	Граница земельного участка состоит из 3 контуров.
Получатель выписки:	Муниципальное образование "Рябчинское сельское поселение" Дубровского района Брянской области

<b>НАЧАЛЬНИК ОТДЕЛА</b>		<b>Ахрюшина В.М.</b>
<small>(полное наименование должности)</small>	<small>(подпись)</small>	<small>(инициалы, фамилия)</small>



Выписка из Единого государственного реестра недвижимости об основных характеристиках и зарегистрированных правах на объект недвижимости  
Сведения о зарегистрированных правах на объект недвижимости

<b>Земельный участок</b>			
(вид объекта недвижимости)			
Лист № <u>    </u> Раздела <u>2</u>	Всего листов раздела <u>2</u> : <u>    </u>	Всего разделов: <u>    </u>	Всего листов выписки: <u>    </u>
21.02.2018			
Кадастровый номер:		32:05:0200202:32	

1. Правообладатель (правообладатели):	1.1. Муниципальное образование "Рябчинское сельское поселение "Дубровского района Брянской области
2. Вид, номер и дата государственной регистрации права:	2.1. Собственность, № 32:05:0200202:32-32/004/2018-1 от 21.02.2018
3. Документы-основания:	3.1. Решение Дубровского районного суда Брянской области от 21.12.2016 №2-438/2016, дата вступления в законную силу: 24.01.2017
4. Ограничение прав и обременение объекта недвижимости:	не зарегистрировано
5. Сведения о наличии решения об изъятии объекта недвижимости для государственных и муниципальных нужд:	данные отсутствуют
6. Сведения об осуществлении государственной регистрации прав без необходимого в силу закона согласия третьего лица, органа:	данные отсутствуют

НАЧАЛЬНИК ОТДЕЛА		Ахрюшина В.М.
(полное наименование должности)	(подпись)	(инициалы, фамилия)

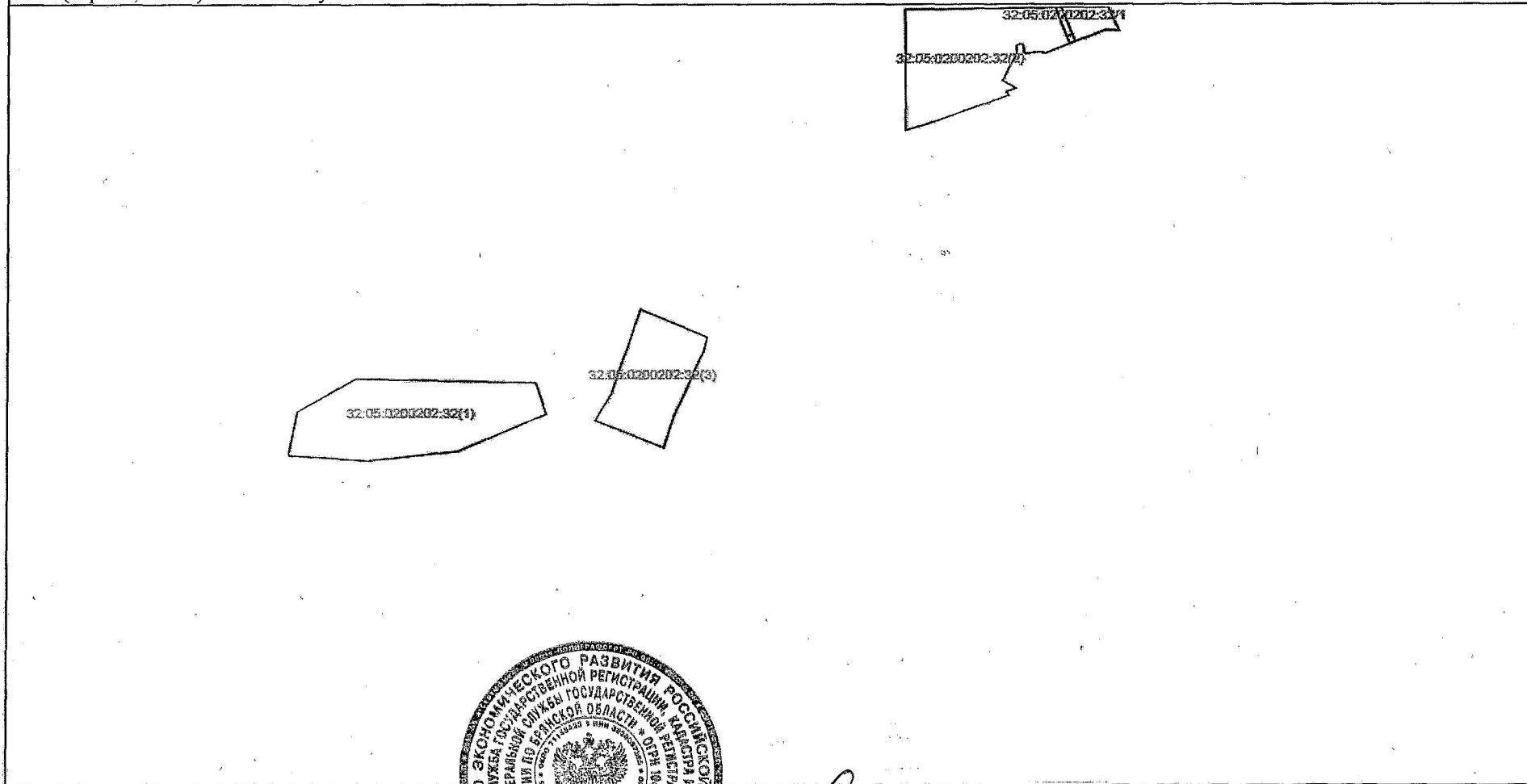


Выписка из Единого государственного реестра недвижимости об основных характеристиках и зарегистрированных правах на объект недвижимости

Описание местоположения земельного участка

<b>Земельный участок</b>			
(вид объекта недвижимости)			
Лист № <u>    </u> Раздела <u>3</u>	Всего листов раздела <u>3</u> : <u>    </u>	Всего разделов: <u>    </u>	Всего листов выписки: <u>    </u>
21.02.2018			
Кадастровый номер:		32:05:0200202:32	

План (чертеж, схема) земельного участка:



Масштаб 1:

Условные обозначения:

НАЧАЛЬНИК ОТДЕЛА

(полное наименование должности)



(подпись)

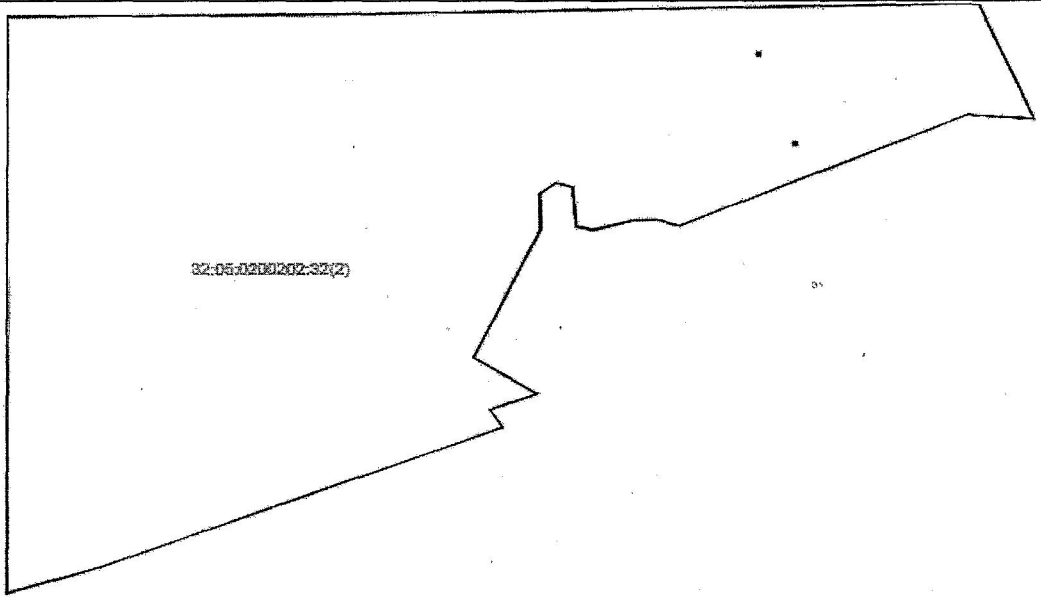

Ахрюшина В.М.

(инициалы, фамилия)



Выписка из Единого государственного реестра недвижимости об основных характеристиках и зарегистрированных правах на объект недвижимости  
**Описание местоположения земельного участка**

<b>Земельный участок</b>			
(вид объекта недвижимости)			
Лист № <u>    </u> Раздела <u>3</u>	Всего листов раздела <u>3</u> : <u>    </u>	Всего разделов: <u>    </u>	Всего листов выписки: <u>    </u>
<b>21.02.2018</b>			
Кадастровый номер:		<b>32:05:0200202:32</b>	

План (чертеж, схема) земельного участка:	
	
Масштаб 1:	Условные обозначения
НАЧАЛЬНИК ОТДЕЛА <small>(полное наименование должности)</small>	
	Ахрюшина В.М. <small>(инициалы, фамилия)</small>

